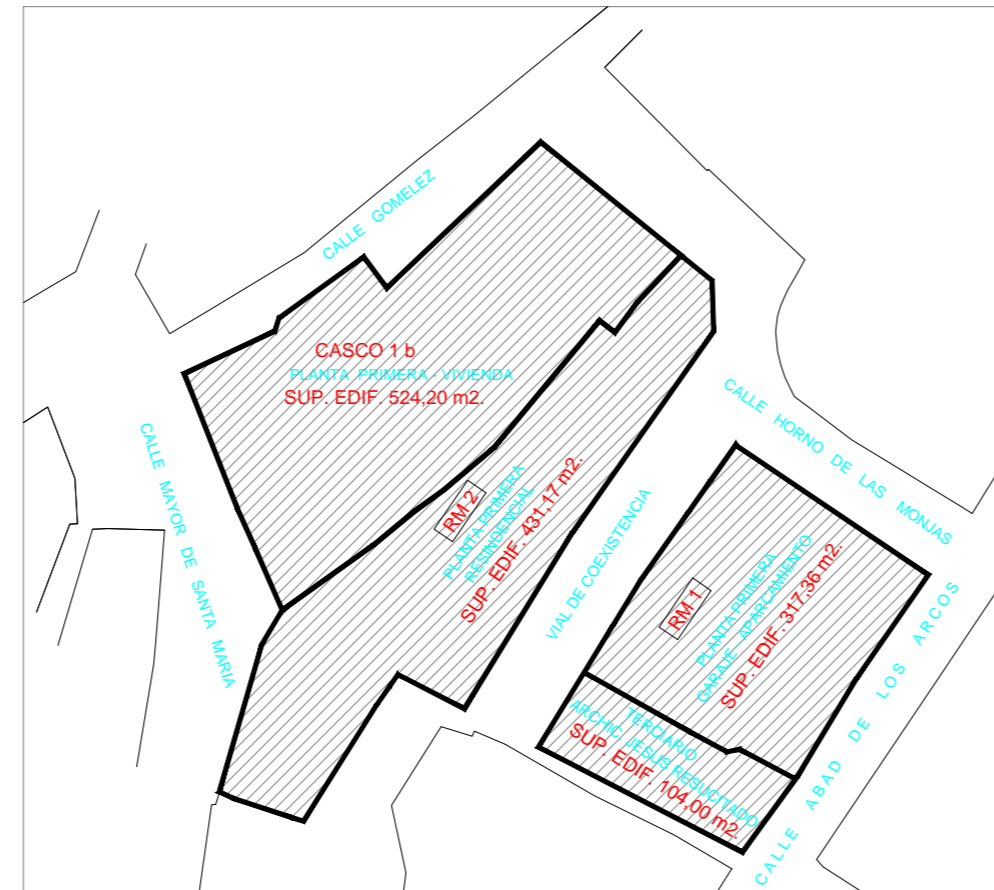
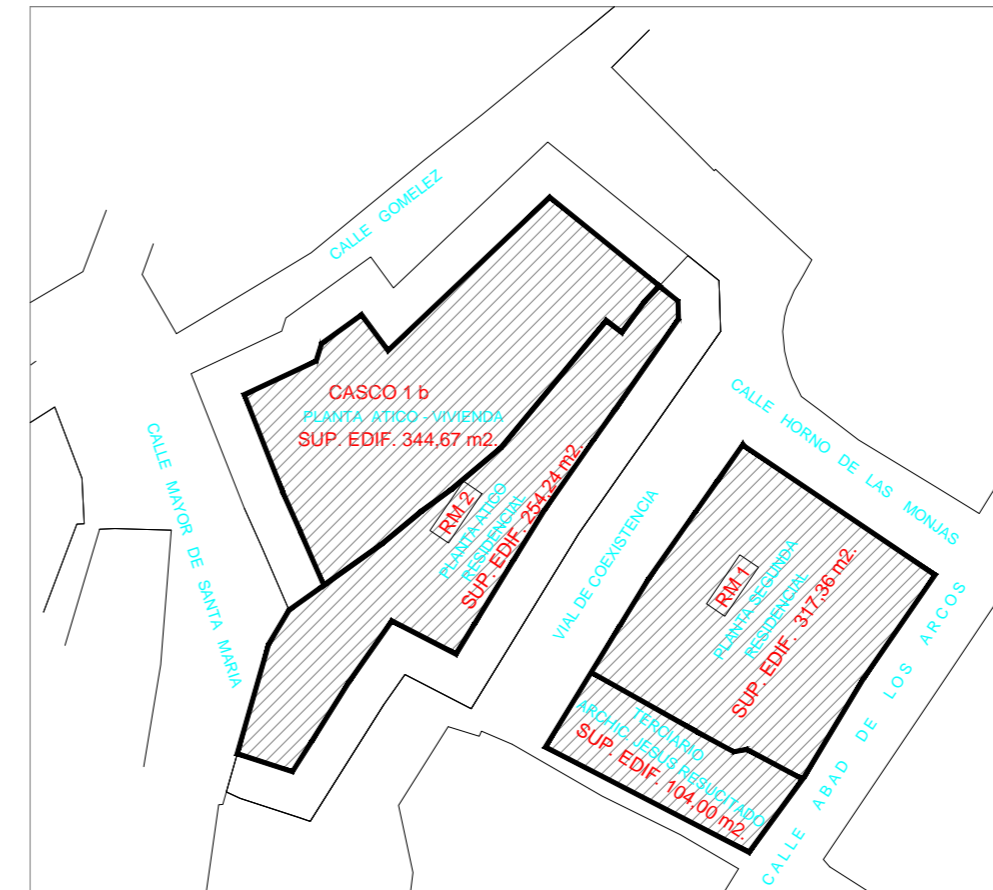


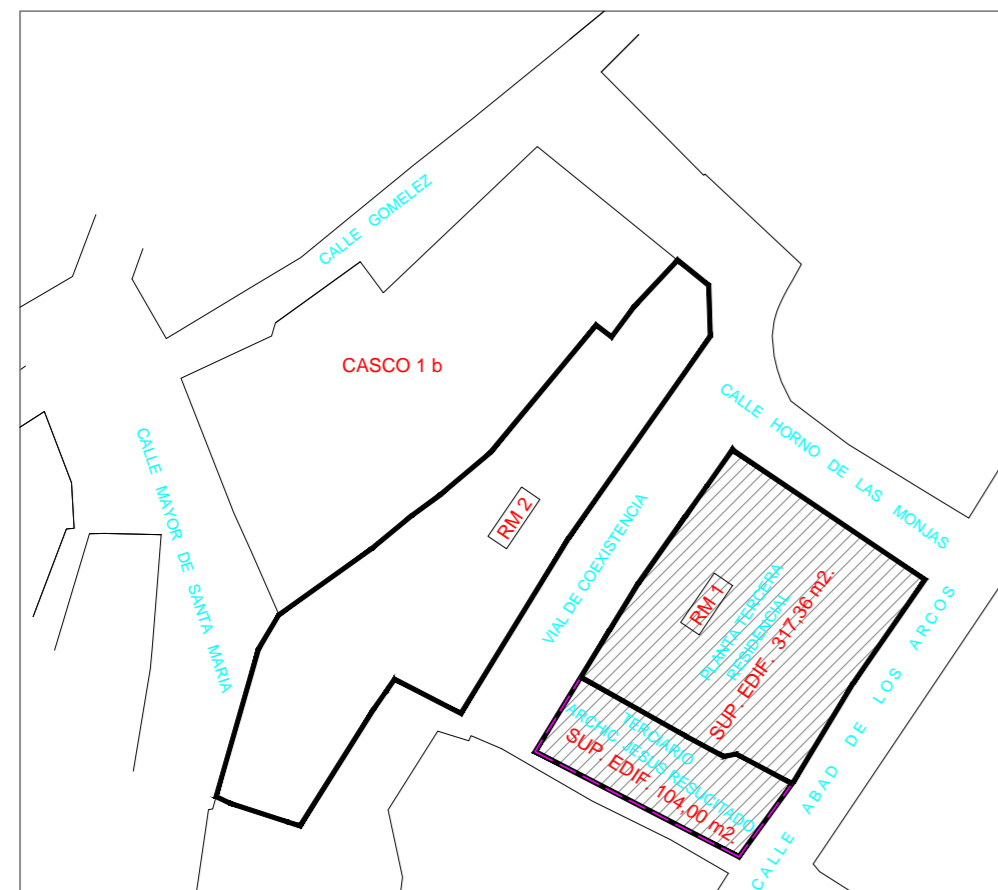
PLANTA BAJA.  
ESCALA: 1/500



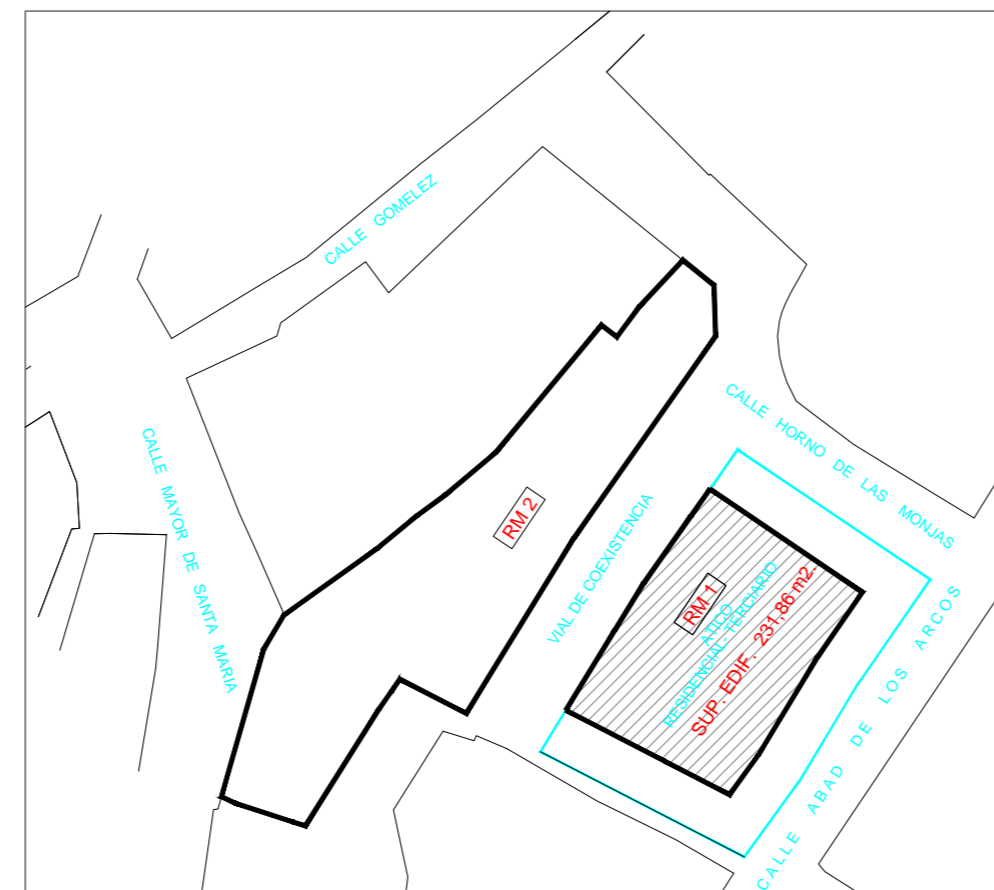
PLANTA PRIMERA.  
ESCALA: 1/500



PLANTA SEGUNDA  
ESCALA: 1/500



PLANTA TERCERA.  
ESCALA: 1/500




PLANTA ATICO  
ESCALA: 1/500

CUADRO DE EDIFICABILIDADES (UA-1)							
ORDEN	SEMISOTANO	PLANTA BAJA.	ÚSOB-VGBR-E	ÚSOB-VGBR-E	ÚSOB-VGBR-E	ATICO	SUP. TOTAL
RM 1	—	285,00 M2 RESTOS ARQ. Y TERCARIO	421,36 m2 APARC. TERC	421,36 m2 RESID-TERC	421,36 m2 RESID-TERC	231,86 m2 RESID-TERC	1.760,94 m2.
RM 2	0,00 m2.	431,17 m2.	431,17 m2.	254,24 m2.	—	—	1.116,58 m2.
EDIFICABILIDAD TOTAL							2.877,52 m2.

CUADRO DE EDIFICABILIDADES (RESTO MANZANA- URBANO ORD. 1b)							
ORDEN	SEMISOTANO	PLANTA BAJA.	ÚSOB-VGBR-E	ÚSOB-VGBR-E	ÚSOB-VGBR-E	ATICO	SUP. TOTAL
CASCO 1 b		524,20 m2.	524,20 m2.			344,67 m2.	1.392,40 m2.
EDIFICABILIDAD TOTAL							1.392,40 m2.


TEXTO REFUNDIDO

 EXCMO. AYUNTAMIENTO DE LORCA

PLAN ESPECIAL DE REFORMA INTERIOR (P.E.R.I.) DEL AMBITO  
COMPRENDIDO ENTRE LAS CALLES: ABAD DE LOS ARCOS,  
HORNO DE LAS MONJAS, GOMEZ Y MAYOR DE STA. MARIA  
LORCA (MURCIA)

PLANO : EDIFICABILIDADES Y USOS

FECHA	ESCALA	NUMERO
JULIO-2012	1/500	P-8

 Concejal de Urbanismo